

SE RACORDEAZA CU PLANSĂ 1

565000

565100


565200

PLANSĂ 1

565300

PLAN DE SITUAȚIE PRIVIND IDENTIFICAREA ȘI
DELIMITAREA DRUMULUI DE EXPLOATARE DE 336,
SITUAT ÎN EXTRAVILANUL MUN. SF. GHEORGHE,
ZONA C. FRUMOS, ÎN VEDEREA ÎN DOMENIUL PUBLIC AL
MUNICIPIULUI
Scara 1/1000

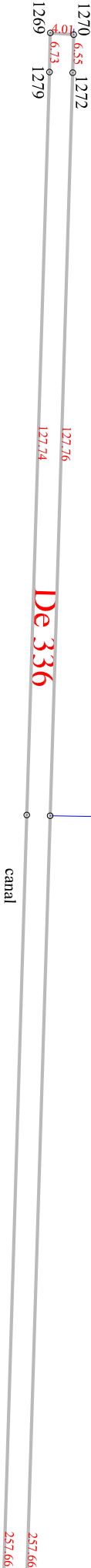
Județul COVASNA
Teritoriul administrativ SF. GHEORGHE
Cod SIRUTA 63401
Cod EXTRAVILAN : 1



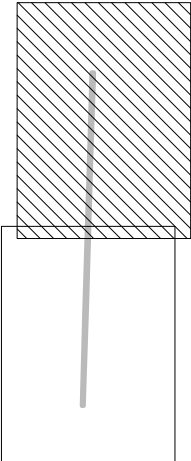
Beneficiar:
MUNICIPIUL SF. GHEORGHE
Adresa:
Municipiul Sf. Gheorghe
Str. 1 Decembrie 1918 Nr. 2
Județul Covasna

nr cad 28148

nr cad 38335



SCHEMA DE DISPUNERE A PLANSELOR



EXECUTANT
Luffy Vilmos

OCPI COVASNA
inspector

SE RACORDEAZA CU PLANSĂ 2

565000

565100

565200

565300