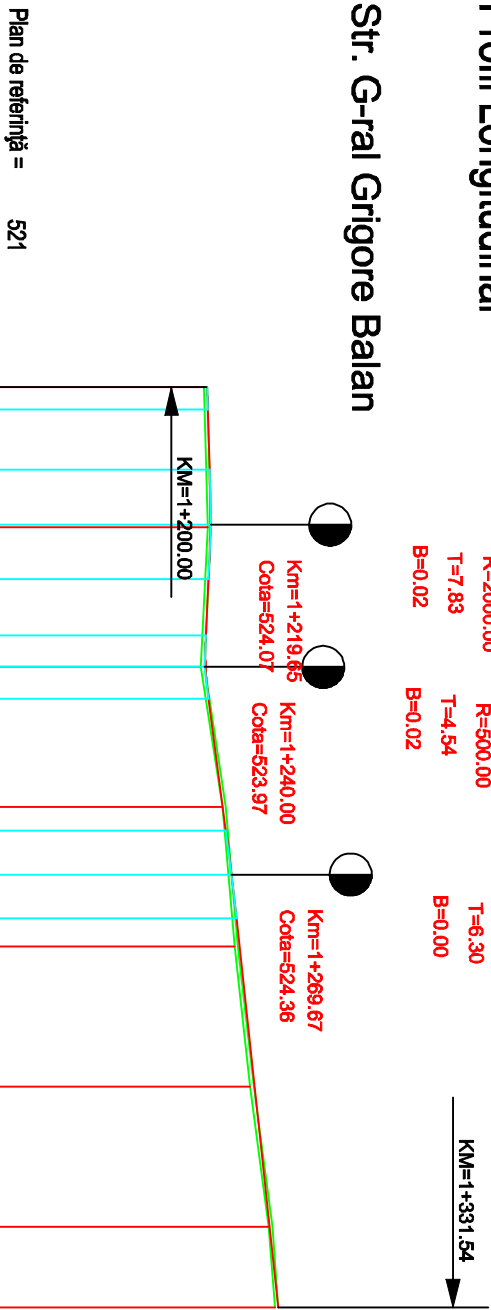


Profil Longitudinal





Str. G-ral Grigore Balan

m=0.78% m=1.81% m=0.25%
R=2000.00 R=500.00 R=5000.00
T=7.83 T=4.54 T=6.30
B=0.02 B=0.02 B=0.00



Plan de referință = 521			
Picheți	61	62	63
Cote teren	523.96	524.01	523.92
Cote proiect	524.01	524.05	523.99
Diferențe în ax	0.05	0.04	0.07
Distanțe parțiale	20.00	20.00	20.00
Aliniamente și curbe	L=223.877		
Declivități	L=8.609, R=2000.000, p=0.299%; L=15.668, R=500.000, p=0.49%; L=18.836, R=5000.000, p=1.32%; L=12.599, R=5000.000, p=1.07%; L=55.573, p=1.07%		
Kilometraj	1+200.00	1+220.00	1+240.00
			1+260.00
			1+280.00
			1+300.00
			1+320.00
			1+331.54

Sc. 1:100 / 1:1000

Proiectant : S.C. TOP-PROIECT & CONSULTING S.R.L.				Beneficiar: Municipiul Sfantu Gheorghe, judetul Covasna		Serie/ Numar Proiect 30 / 2015
SPECIFICATIE	NUME/PRENUME	SEMNATURA	Scara 1:1000 1:100		Titlu proiect: Reabilitare str. Grigore Bălan din Mun. Sfântu Gheorghe	
Sef proiect	ing.Tara Lucian-Eugen					
Proiectat	ing.Guiu Alina-Elena					
Desenat	ing.Guiu Alina-Elena					
Aprobat	ing.Tara Lucian-Eugen		Data 2015	Profil Longitudinal		
					Planşa nr.: PL - 05	