


PLAN DE SITUATIE
SCARA 1:500



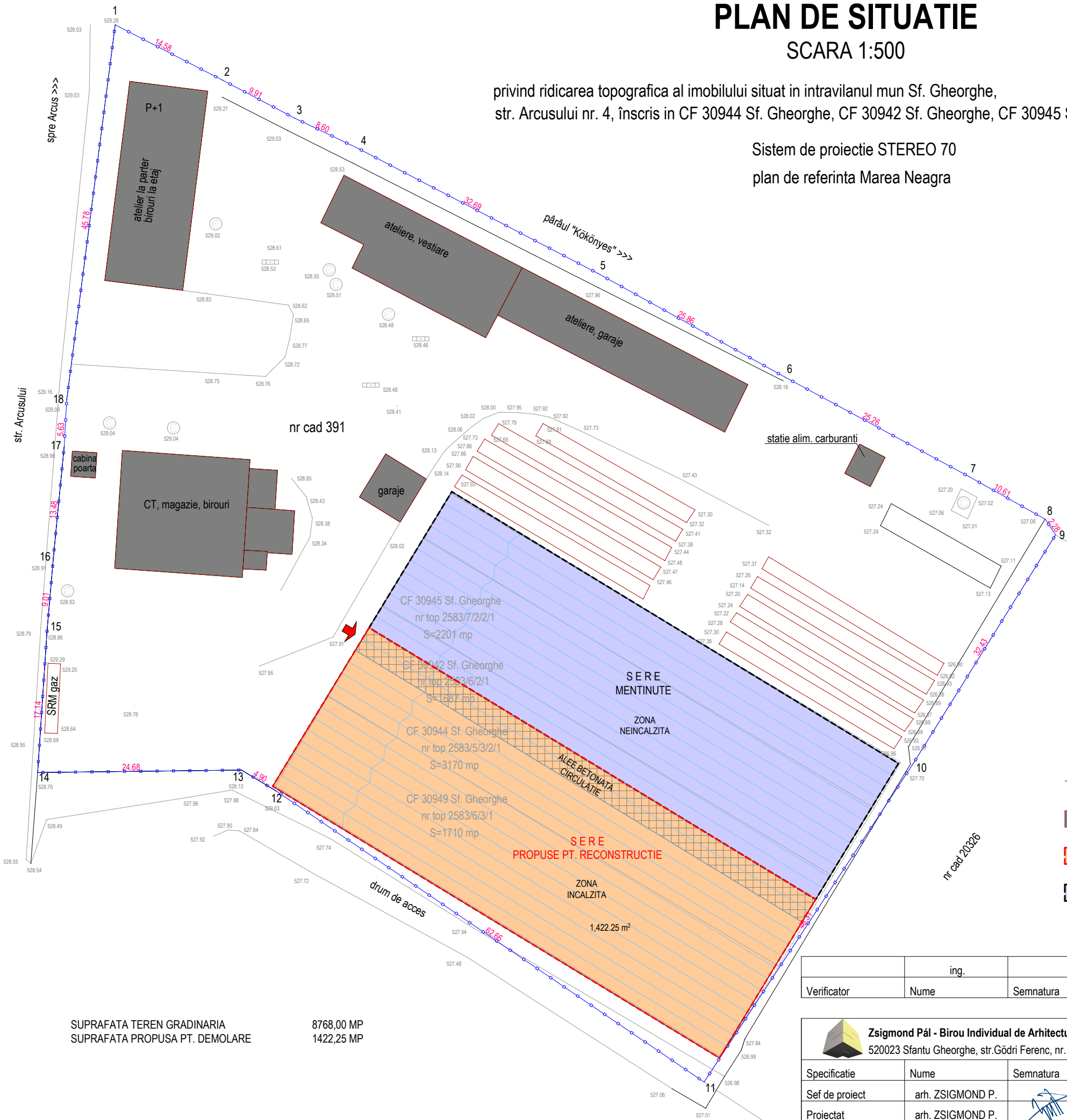
privind ridicarea topografica al imobilului situat in intravilanul mun Sf. Gheorghe,
str. Arcusului nr. 4, înscris in CF 30944 Sf. Gheorghe, CF 30942 Sf. Gheorghe, CF 30945 Sf. Gheorghe si CF 30949 Sf. Gheorghe

Sistem de proiectie STEREO 70
plan de referinta Marea Neagra

Numele si prenumele proprietarului:
MUNICIPIUL SF. GHEORGHE

Adresa: Mun Sf.Gheorghe,
str. 1 Decembrie 1918 nr. 2

Judetul COVASNA
Ter. adm. Sf. Gheorghe
Str. Arcusului nr. 4
Cod. Siruta :63401





LEGENDA

- LIMITA DE PROPRIETATE
- CONSTRUCTII EXISTENTE
- PARTE CONSTRUCTIE PROPUSA PT RECONSTRUCTIE
- PARTE CONSTRUCTIE MENTINUTA

SUPRAFATA TEREN GRADINARIA
SUPRAFATA PROPUSA PT. DEMOLARE

8768,00 MP
1422,25 MP

	ing.		cat.			
Verificator	Nume	Semnatura	Cerinta	Referat/Expertiza nr./Data		
<div>Zsigmond Pál - Birou Individual de Arhitectura, 29603891, 520023 Sfantu Gheorghe, str.Gödrí Ferenc, nr.19, bl.5/A, ap.7</div>			Beneficiar:	PRIMARIA MUN. SF. GHEORGHE	Pr. nr. 07 / 2014	
			Localitate:	SF. GHEORGHE, STR ARCUSULUI, NR.4		
Specificatie	Nume	Semnatura	Scara: 1/500	Titlu proiect:	RECONSTRUCTIE SERE LA GRADINARIA MUN. SF. GHEORGHE	Faza: D.A.L.I.
Sef de proiect	arh. ZSIGMOND P.					
Proiectat	arh. ZSIGMOND P.					
Intocmit	arh. ZSIGMOND P.		Data: APR. 2014	Titlu plansa: PLAN DE SITUATIE EXISTENTA	Plansa nr. A- 01	