




Cota Ref. = 820.100												
DIFERENTE AX (cm)	+1	+1		-1		+1		-1		+1	+1	
COTE PROIECT	521.34	521.26		521.21		521.15		521.09		521.02	521.00	
COTE TEREN	521.34	521.26		521.21		521.15		521.09		521.02	521.00	
DISTANTE CUMULATE	0.00	10.00	20.00	30.00	40.00	50.00	53.79	60.00	70.00	74.56	80.00	90.00
												100.00
												110.00
												120.00
												130.00
												136.80
												140.00
												150.00
												160.00
												170.00
ALINAMENTE SI CURBE	L=53.79											
	L=20.77											
	R=30.00											
HECTOMETRII	○ Km 0+000.00											
	○ hm 1											

PROFIL LONGITUDINAL  
Str. Pescarii Mun. Sfântu Gheorghe Km 0.000 - Km 170.000  
SCALA : HORIZONTAL 1:500 VERTICAL 1:50

S.C. Top-Proiect & Consulting S.R.L. Sfântu Gheorghe				Beneficiar:		Proiect nr.	
J14/480/2008				PRIMĂRIA MUN. SFANTU GHEORGHE, JUD. COVASNA		29/2011	
RO 24435665							
Specificatie	Nume	Semnatura	Scara:	Titlu proiect:		Faza:	
Proiectat	Ing. Tara E.		1:500/1:50	Modernizare strada Pescarii Sfântu Gheorghe		D.A.L.I.	
Desenat	Ing. Tara E.		Data	PROFIL LONGITUDINAL Km 0+000.000 — Km 0+170.000		Planşa nr.	
Verificat	Ing. Tara E.		Nov.2011			PL1	